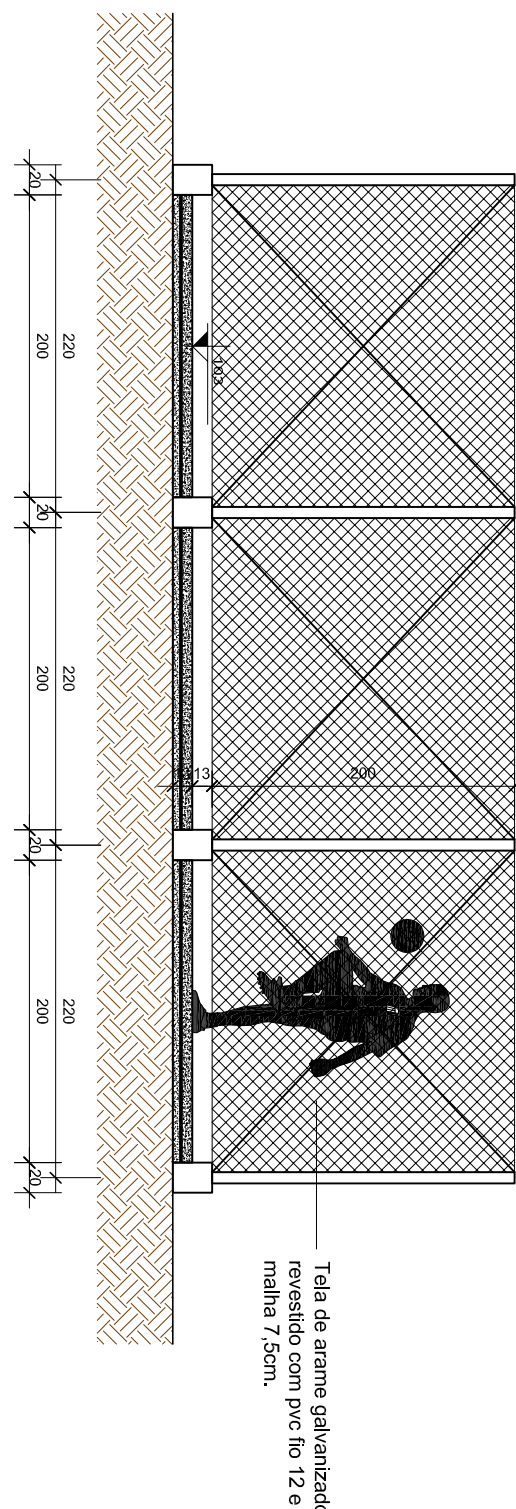
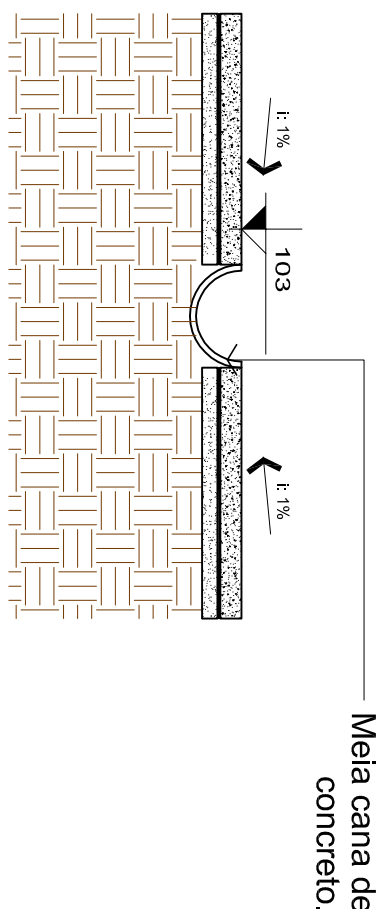


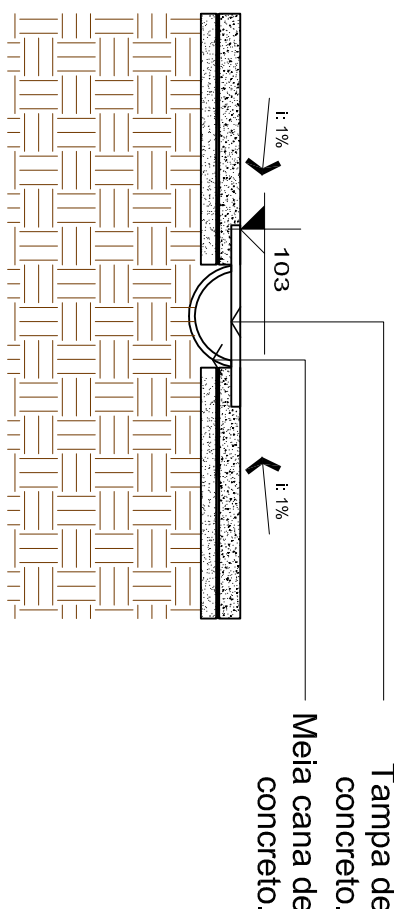
Detalhamento Alambrado
Escala: 1/100



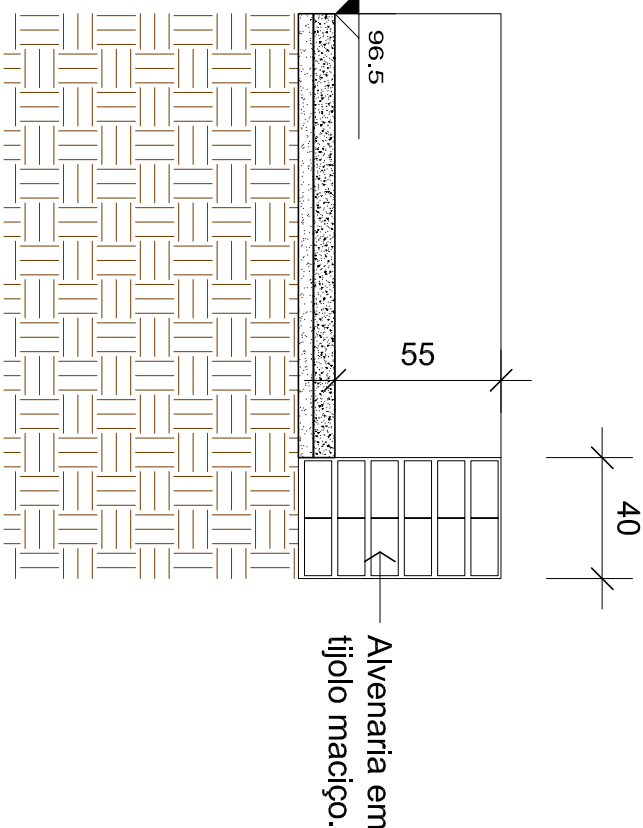
Detalhamento Alambrado
Escala: 1/50



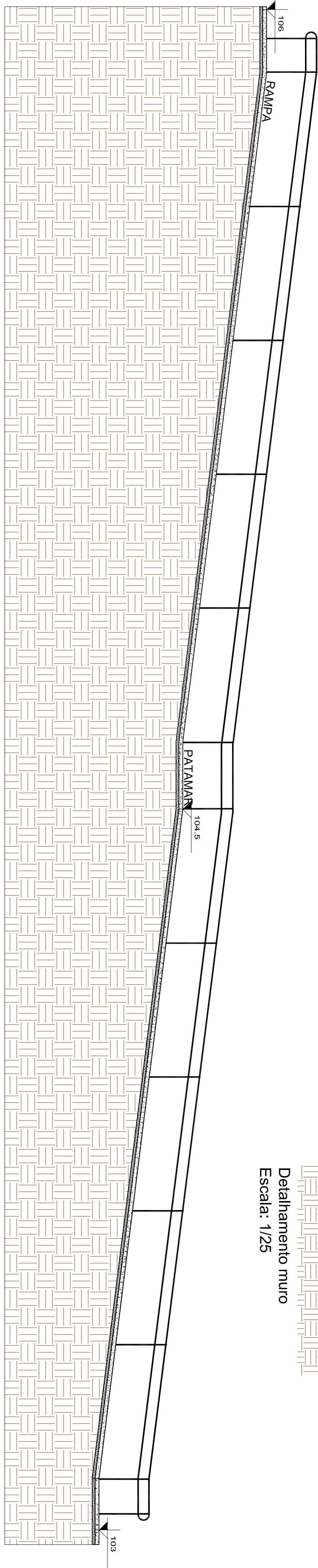
Detalhamento drenagem quadra
Escala: 1/25




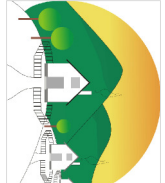
Detalhamento drenagem quadra - áreas de passagem
Escala: 1/25



Detalhamento muro
Escala: 1/25



Detalhamento rampa P.N.E.
Escala: 1/50

 PREFEITURA MUNICIPAL DE SANTANA DO LIVRAMENTO SEHAf- Secretaria de Habitação e Assuntos Fundiários Rua General Canina, nº 1888 - CEP: 97270-180 Santana do Livramento/RS Telefone: (51) 3586-1045			
PREFEITO: SECRETÁRIO DE HABITAÇÃO:		VICE-PREFEITO: WANDER VINHA MACHADO SÉRGIO ARCELA MINHOZ	
Dados do Projeto: A. Institucional Rua Anacleto Barbosa Bairro Jardim Santana do Livramento (RS)		Projeto: ÁREA DE INTERVENÇÃO DETAΛHAMENTOS -Alameda -Rampa P.N.E.	
Responsável Técnico: Maurício Freitas Martins Arquiteta e Urbanista CAU 110.559/5		Prancha Nº: 06	
Desenho: Coleção	Escala: Individual Cores em CM	Data: AGOSTO/2012	